

**INFORME DE MONITOREO DE MEDIOS\***

Fecha: 02/08/2022

Semana N° 31

Coordinación de Vigilancia Epidemiológica

\*Vigilancia basada en eventos de interés epidemiológico mediante el monitoreo de medios abiertos de comunicación locales y nacionales.

**Reporte de eventos:**

Amenaza	Tema	Medio	Fecha	Resumen	Liga	Prioridad
Biológico	Casos Covid-19	El Sol de Cuernavaca	02 agosto 2022	Durante la semana pasada México contabilizó 94 mil casos acumulados, la primera vez que el país cae por debajo de los 100 mil casos semanales desde mediados de junio. Las muertes, por su parte, registraron su primera reducción luego de un mes de aumentos constantes. Tanto casos como muertes no han alcanzado los datos registrados en enero, durante la cuarta oleada ligada a la variante Ómicron.	<a href="https://www.elsoldecuernavaca.com.mx/mexico/sociedad/bajo-observacion-casos-semanales-caen-a-menos-de-100-mil-8679355.html">https://www.elsoldecuernavaca.com.mx/mexico/sociedad/bajo-observacion-casos-semanales-caen-a-menos-de-100-mil-8679355.html</a>	Bajo
Biológico	Atención de casos Covid-19	El Sol de Cuernavaca	02 agosto 2022	A nivel nacional el 69.2 por ciento de la población diagnosticada con Covid-19 se atendió en servicios privados y el 30.8 por ciento recibió atención en el sector público, de acuerdo con la Encuesta Nacional de Salud y Nutrición 2021 sobre Covid-19 (ENSANUT 2021).	<a href="https://www.elsoldecuernavaca.com.mx/loca/sociedad/ensanut-2021-siete-de-cada-10-mexicanos-con-covid-19-se-atendio-en-servicios-privados-8676792.html">https://www.elsoldecuernavaca.com.mx/loca/sociedad/ensanut-2021-siete-de-cada-10-mexicanos-con-covid-19-se-atendio-en-servicios-privados-8676792.html</a>	Bajo
Biológico	Descartado caso de viruela símica	El Sol de Cuernavaca	02 agosto 2022	El resultado de las pruebas que se practicaron a un joven que presentó síntomas parecidos a la viruela del mono fue negativo, informó la Secretaría de Salud. De esta forma se descarta que en Morelos haya algún caso de esta enfermedad.	<a href="https://www.elsoldecuernavaca.com.mx/loca/salud-descarta-primer-caso-de-viruela-de-mono-en-morelos-8679807.html">https://www.elsoldecuernavaca.com.mx/loca/salud-descarta-primer-caso-de-viruela-de-mono-en-morelos-8679807.html</a>	Bajo
Biológico	Descartado caso de viruela símica	Diario de Morelos	02 agosto 2022	La Secretaría de Salud informa a la población que de acuerdo a los resultados emitidos por el Instituto de Diagnóstico y Referencia Epidemiológicos (InDRE), se descarta el caso de viruela símica o del mono en el estado de Morelos.	<a href="https://www.diariode-morelos.com/noticias/descartan-caso-de-viruela-del-mono-en-morelos">https://www.diariode-morelos.com/noticias/descartan-caso-de-viruela-del-mono-en-morelos</a>	Bajo
Biológico	Descartado caso de viruela símica	Diario de Morelos	02 agosto 2022	La joven, de quien se omite su nombre por seguridad, asegura que desde hace un año se presenta la situación, y las autoridades así como vecinos han ignorado el llamado de auxilio de los pequeñitos, niño y niña, que son menores de edad.	<a href="https://www.diariode-morelos.com/noticias/ni-o-pide-ayuda-en-cuernavaca-v-ctima-de-maltrato-infantil-dependencias-ignoran-el-llamado">https://www.diariode-morelos.com/noticias/ni-o-pide-ayuda-en-cuernavaca-v-ctima-de-maltrato-infantil-dependencias-ignoran-el-llamado</a>	Bajo
Iluvias	Pronostico de Iluvias	La Unión	02 agosto 2022	El Servicio Meteorológico Nacional (SMN) pronostica que este día el monzón mexicano sobre el noroeste del país generará lluvias puntuales de fuertes a muy fuertes, descargas eléctricas y posibles granizadas en zonas de Chihuahua, Sinaloa y Durango, con lluvias puntuales intensas en Sonora.	<a href="https://www.launion.com.mx/morelos/nacional/noticias/210832-lluvias-con-posible-caida-de-granizo-afectaran-gran-parte-del-pais.html">https://www.launion.com.mx/morelos/nacional/noticias/210832-lluvias-con-posible-caida-de-granizo-afectaran-gran-parte-del-pais.html</a>	Bajo
Biológico	Colonias con alto riesgo de contagio Covid-19	La Unión	02 agosto 2022	De acuerdo con la Secretaría de Salud, con corte al 1 de agosto, 33 municipios del estado se mantienen con colonias con alto riesgo de contagio a la covid. Entre ellos, al igual que la semana pasada, están 11 de esta región.	<a href="https://www.launion.com.mx/morelos/zona-sur/noticias/210815-11-municipios-del-surponiente-con-colonias-con-alto-riesgo-de-contagio-covid.html">https://www.launion.com.mx/morelos/zona-sur/noticias/210815-11-municipios-del-surponiente-con-colonias-con-alto-riesgo-de-contagio-covid.html</a>	Bajo



<http://ssm.gob.mx>



Servicios de Salud Morelos



@MorelosSalud

Callejón Borda N°3 Col. Centro C.P. 62000  
Teléfono (777) 312 62 31 / 314 33 36 ext. 222

**Calle Gómez Azcárate No. 205, Col. Lomas de la Selva  
C.P. 62270, Cuernavaca, Morelos. Tel.: 777 102 25 56**

**INFORME DE RIESGOS METEOROLÓGICOS**

Fecha: 02/08/2022

Semana N° 31

Coordinación de Vigilancia Epidemiológica

**Fuente:** Servicio Meteorológico Nacional de México, CONAGUA.

**LLUVIAS PUNTUALES MUY FUERTES EN SINALOA, DURANGO, GUANAJUATO, MICHOACÁN, GUERRERO, OAXACA, CHIAPAS Y VERACRUZ, E INTENSAS EN SONORA**

Para hoy, el **monzón mexicano** sobre el noroeste del país generará lluvias puntuales fuertes a muy fuertes, descargas eléctricas y posibles granizadas en zonas de Chihuahua, Sinaloa y Durango, con lluvias puntuales intensas en Sonora. A su vez, **canales de baja presión** en el interior del territorio nacional y la entrada de humedad del Océano Pacífico y Golfo de México, en combinación con inestabilidad atmosférica superior, producirán lluvias puntuales fuertes acompañadas de descargas eléctricas y posible caída de granizo en el norte, occidente y centro del territorio nacional, incluido el Valle de México, con lluvias puntuales muy fuertes en zonas de Guanajuato, Michoacán y Guerrero. Por su parte, el ingreso y avance de la **onda tropical Núm. 18** sobre la Península de Yucatán y el sureste mexicano, ocasionará lluvias puntuales fuertes a muy fuertes y tormentas eléctricas en ambas regiones. Finalmente, persistirá el ambiente vespertino cálido a caluroso sobre la mayor parte del país, con temperaturas muy calurosas que podrían superar los 40 °C, en zonas de Baja California, Sonora, Coahuila, Nuevo León y Tamaulipas.

***Las lluvias se acompañarán de descargas eléctricas, vientos fuertes y probable caída de granizo. Asimismo, podrían ocasionar incremento en los niveles de ríos y arroyos, deslaves e inundaciones***

**lluvias fuertes con puntuales muy fuertes (50-75mm):**

Baja California Sur, Coahuila, Nuevo León, San Luis Potosí, Aguascalientes, Hidalgo, Tlaxcala, Puebla, **Morelos**, Ciudad de México y Tamaulipas.

**Temperaturas Máximas de 30-35 °C:**

Baja California Sur, Sinaloa, Chihuahua, Durango, Nayarit, Jalisco, Colima, Michoacán, **Morelos**, Guerrero, Oaxaca, Chiapas, Tabasco, Campeche, Yucatán y Quintana Roo.

**Pronóstico en región Mesa Central:**

Cielo medio nublado por la mañana, con ambiente fresco, siendo frío y con bancos de niebla en zonas serranas de Hidalgo, Tlaxcala y Puebla. Por la tarde, cielo nublado con lluvias puntuales muy fuertes en Guanajuato, fuertes en Querétaro, así como **lluvias con chubascos en** Hidalgo, Tlaxcala, Puebla y **Morelos**, todas con descargas eléctricas y posible caída de granizo. Ambiente vespertino templado a cálido. Viento del este de 10 a 25 km/h con rachas de 30 a 40 km/h.

**SISTEMAS METEOROLÓGICOS ACTUALES**

Núm. 427 del 02 de agosto de 2022 / 06:00 horas



<http://ssm.gob.mx>



Servicios de Salud Morelos



@MorelosSalud

Callejón Borda N°3 Col. Centro C.P. 62000  
Teléfono (777) 312 62 31 / 314 33 36 ext. 222

**Calle Gómez Azcárate No. 205, Col. Lomas de la Selva  
C.P. 62270, Cuernavaca, Morelos. Tel.: 777 102 25 56**

**INFORME DE MONITOREO VOLCÁNICO Y SISMOLÓGICO**

Fecha: 02/08/2022

Semana N° 31

Coordinación de Vigilancia Epidemiológica

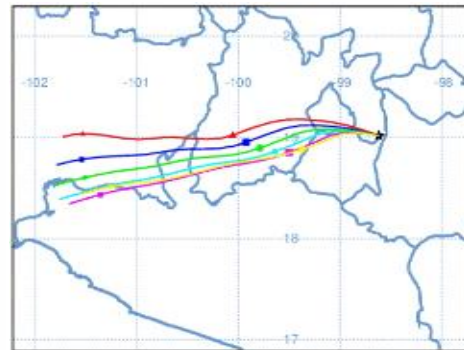
**Fuente:** Servicio Sismológico Nacional, UNAM. / Centro nacional de Prevención de Desastres (CENAPRED)-SEGOB, SENEAM-SCT y NOAA.

En las últimas 24 horas, mediante los sistemas de **monitoreo del volcán Popocatepetl**, se detectaron 5 exhalaciones de **baja intensidad, acompañadas de vapor de agua, gases volcánicos y ligeras cantidades de ceniza**. Adicionalmente se registraron 19 minutos de tremor de baja amplitud. Durante la mañana y **al momento de este reporte, se observa emisión continua de vapor de agua y gas que se dispersa en dirección sureste**.

NIVEL DE ALERTA	SEMAFORO	AMARILLO-FASE 2	RECOMENDACIONES PARA LA FASE AMARILLO FASE 2
	<p><b>El volcán presenta incremento en su actividad, con explosiones esporádicas:</b></p> <ul style="list-style-type: none"><li>● Pluma continua de vapor de agua y gas.</li><li>● Caída de ceniza leves a moderadas en poblaciones cercanas.</li><li>● Lanzamiento de fragmentos incandescentes y posibilidad de flujos piroclásticos de corto alcance asociado a las explosiones.</li><li>● Crecimiento y destrucción de domos de lava.</li><li>● Flujos de lodo o escombros de corto alcance.</li></ul>		<ol style="list-style-type: none"><li>1. Continuar con el <b>radio de seguridad de 12 km</b>, por lo que la <b>permanencia</b> en esa área <b>no está permitida</b>.</li><li>2. Controlar el tránsito entre Santiago Xalitintla y San Pedro Nexapa, vía Paso de Cortés.</li><li>3. A las autoridades de <b>Protección Civil</b>, <b>mantener sus procedimientos preventivos</b>, de acuerdo con sus planes operativos.</li><li>4. A la <b>población</b> se le recomienda <b>eleva la atención a los avisos de las autoridades de su localidad</b> y se exhorta a no acercarse al volcán, y mucho menos al cráter.</li><li>5. <b>Mantenerse fuera de cañadas ante posibles flujos de lodo</b>, principalmente en temporada de lluvias.</li></ol>

**PRONOSTICO DE CAIDA DE CENIZA**

En caso de una exhalación de ceniza volcánica, **el pronóstico de trayectoria hacia el oeste**, (simulando exhalación cada hora en las próximas 6 horas) a su paso por la zona sureste, centro-sur, sur y suroeste del Estado de México; zona sureste, sur y suroeste de la Ciudad de México y **zona noreste, norte, noroeste y oeste del estado de Morelos**, para las primeras **12 horas de pronóstico**, (09:00 a las 21:00 hora local). Posteriormente para las últimas 12 horas de pronóstico, (21:00 a las 09:00 hora local del día siguiente), las trayectorias continuarán sobre la zona suroeste del Estado de México y zona sureste y sur del estado de Michoacán y zona noroeste del estado de Guerrero.



SISMOS	<p>Se registró sismo de magnitud de <b>4.2 grados</b> Richter, a las 08:53:56 hrs con localización del epicentro a 30 km al noreste de Crucecita, Oaxaca.</p> <p><b>NO PERCIBIDO EN EL ESTADO DE MORELOS.</b></p>	
	<p><b>REPORTE DE DAÑOS A LA POBLACION</b></p> <p><b>PROTECCIÓN CIVIL</b></p> <p>Sin reporte de daños a la población ni a la infraestructura en salud.</p>	



<http://ssm.gob.mx>



Servicios de Salud Morelos



@MorelosSalud

Callejón Borda N°3 Col. Centro C.P. 62000  
Teléfono (777) 312 62 31 / 314 33 36 ext. 222

**Calle Gómez Azcárate No. 205, Col. Lomas de la Selva  
C.P. 62270, Cuernavaca, Morelos. Tel.: 777 102 25 56**


**INFORME DE MONITOREO DE TEMPERATURAS Y CALIDAD DEL AIRE**

Fecha: 02/08/2022

Semana N° 31

Coordinación de Vigilancia Epidemiológica

Fuente: Comisión Estatal de Agua (CEAGUA)



**PRONOSTICO DE TEMPERATURAS POR MUNICIPIO**

Municipio	Min.	Max.	Municipio	Min.	Max.
Amacuzac	16°	35°	Tepalcingo	19°	32°
Cuautla	16°	29°	Ayala	19°	34°
Jiutepec	15°	29°	Huitzilac	09°	23°
Temixco	17°	34°	Tepoztlán	14°	29°
Tlaltizapan	20°	33°	Zacualpan	11°	24°
Axochiapan	18°	34°	Tlalquitenango	18°	35°
Cuernavaca	13°	28°	Puente de Ixtla	19°	35°
Jojutla	18°	34°			

**TEMPERATURAS MÁXIMAS Y MÍNIMAS, ULTIMAS 24 HRS**

**Mínimas**

Huitzilac	09° 23°
Tetela del Volcán	11° 21°
Totolapan	12° 22°
Ocuituco	12° 23°

**Máximas**

Tlaquiltenango	18° 35°
Jojutla	18° 34°
Axochiapan	18° 34°
Zacatepec	18° 29°



**CALIDAD DEL AIRE**

**ÍNDICE AIRE Y SALUD**

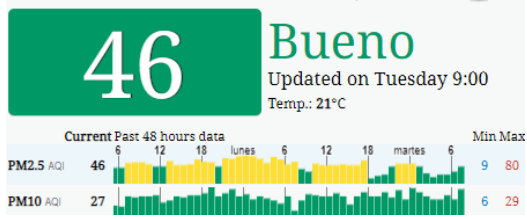
**NIVEL DE RIESGO ASOCIADO**

**RECOMENDACIONES**

**GRUPOS SENSIBLES**

**PARA TODA LA POBLACIÓN**

Estación de Monitoreo Cuernavaca Centro, Morelos



**Bajo**

**Se considera que el riesgo es mínimo.**

**Disfruta las actividades al aire libre.**



<http://ssm.gob.mx>



Servicios de Salud Morelos



@MorelosSalud

Callejón Borda N°3 Col. Centro C.P. 62000  
Teléfono (777) 312 62 31 / 314 33 36 ext. 222

**Calle Gómez Azcárate No. 205, Col. Lomas de la Selva  
C.P. 62270, Cuernavaca, Morelos. Tel.: 777 102 25 56**



**INFORME DE MONITOREO EPIDEMIOLÓGICO**

Fecha: 02/08/2022

Semana N° 31

Coordinación de Vigilancia Epidemiológica

**Fuente:** Jurisdicciones Sanitarias del estado de Morelos.

**JURISDICCION SANITARIA I:**

👉 SIN EVENTOS EXTRAORDINARIOS.

**JURISDICCION SANITARIA II:**

👉 SIN EVENTOS EXTRAORDINARIOS.

**JURISDICCION SANITARIA III:**

👉 SIN EVENTOS EXTRAORDINARIOS.



<http://ssm.gob.mx>



Servicios de Salud Morelos



@MorelosSalud

Callejón Borda N°3 Col. Centro C.P. 62000  
Teléfono (777) 312 62 31 / 314 33 36 ext. 222

**Calle Gómez Azcárate No. 205, Col. Lomas de la Selva  
C.P. 62270, Cuernavaca, Morelos. Tel.: 777 102 25 56**